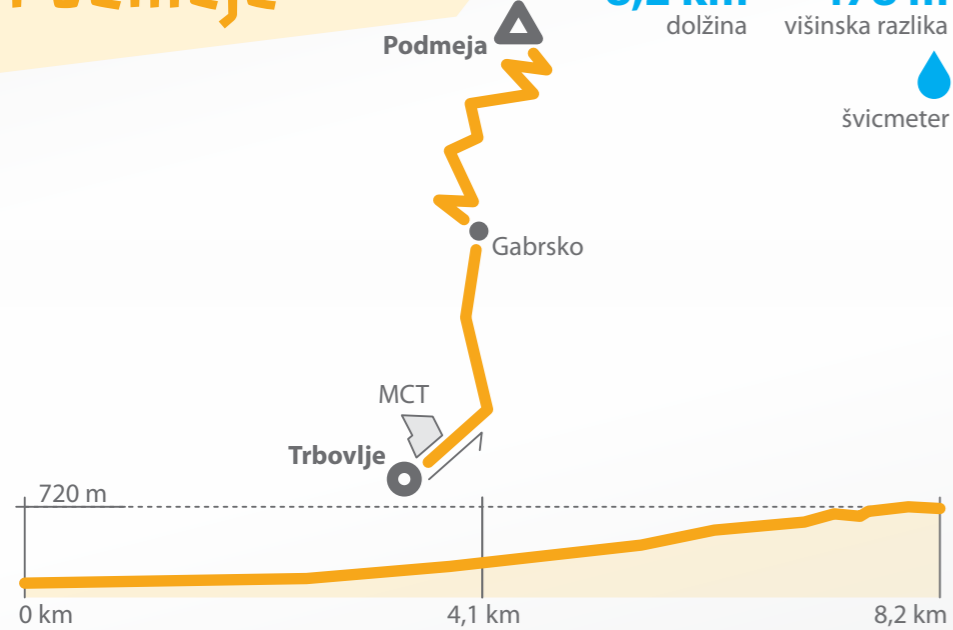


Podmeja

8,2 km dolžina
478 m višinska razlika
švicmeter




Sveta Planina

10,7 km dolžina
631 m višinska razlika
švicmeter



Kal

11,5 km dolžina
872 m višinska razlika
švicmeter



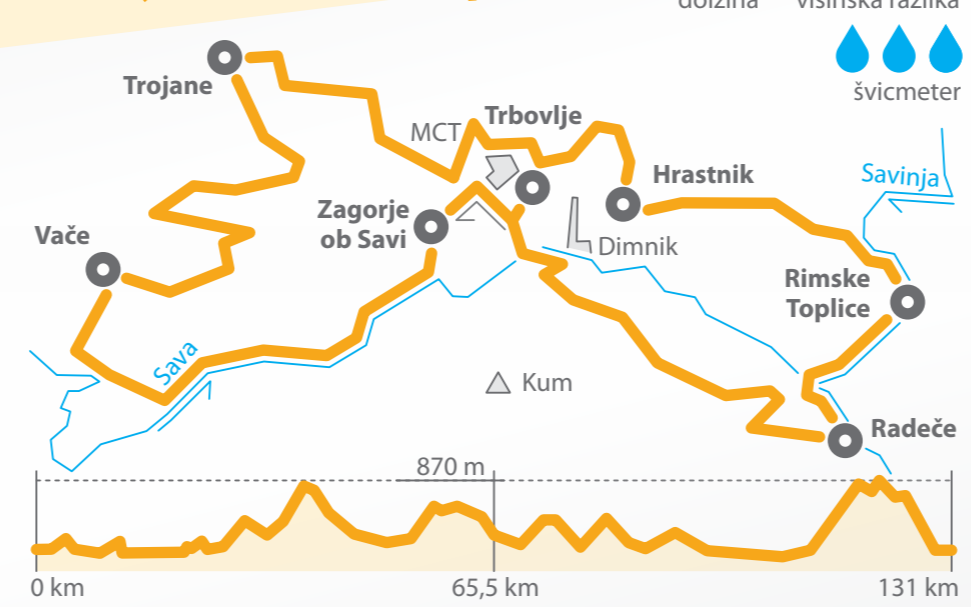
Kum

12,7 km dolžina
1.029 m višinska razlika
švicmeter



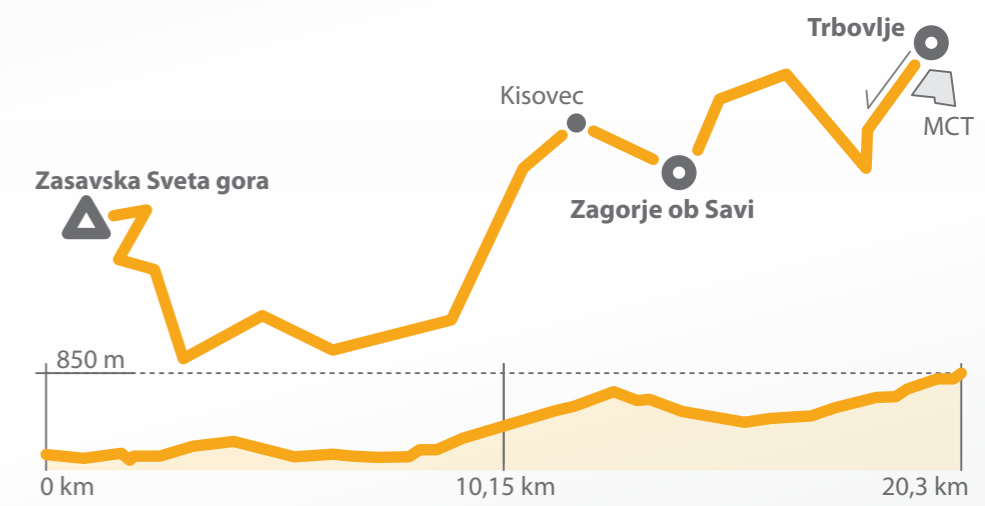
Kraljevska etapa

131 km dolžina
3.142 m višinska razlika
švicmeter



Zasavska Sveta gora

20,3 km dolžina
993 m višinska razlika
švicmeter



Strade Bianche Kumlan'ske

52,2 km dolžina
655 m višinska razlika
švicmeter



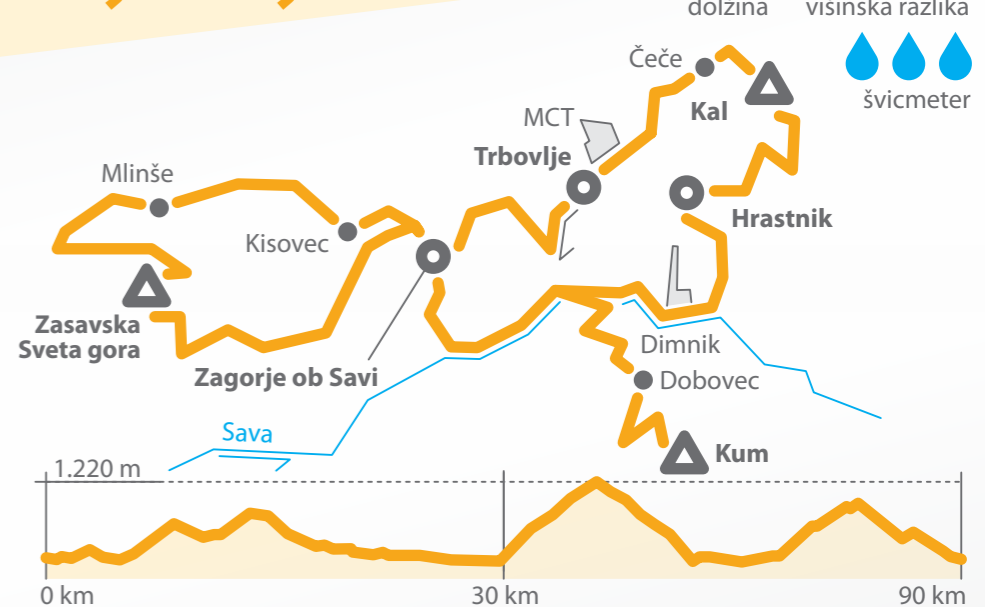
Zasavska runda

68,5 km dolžina
975 m višinska razlika
švicmeter



Trijo adijo

90 km dolžina
3.250 m višinska razlika
švicmeter





Hostel Trbovlje

Zasavje, kjer se prava pustolovščina začne!

www.mct.si/sl/hostel



Mladinski center
Trbovlje